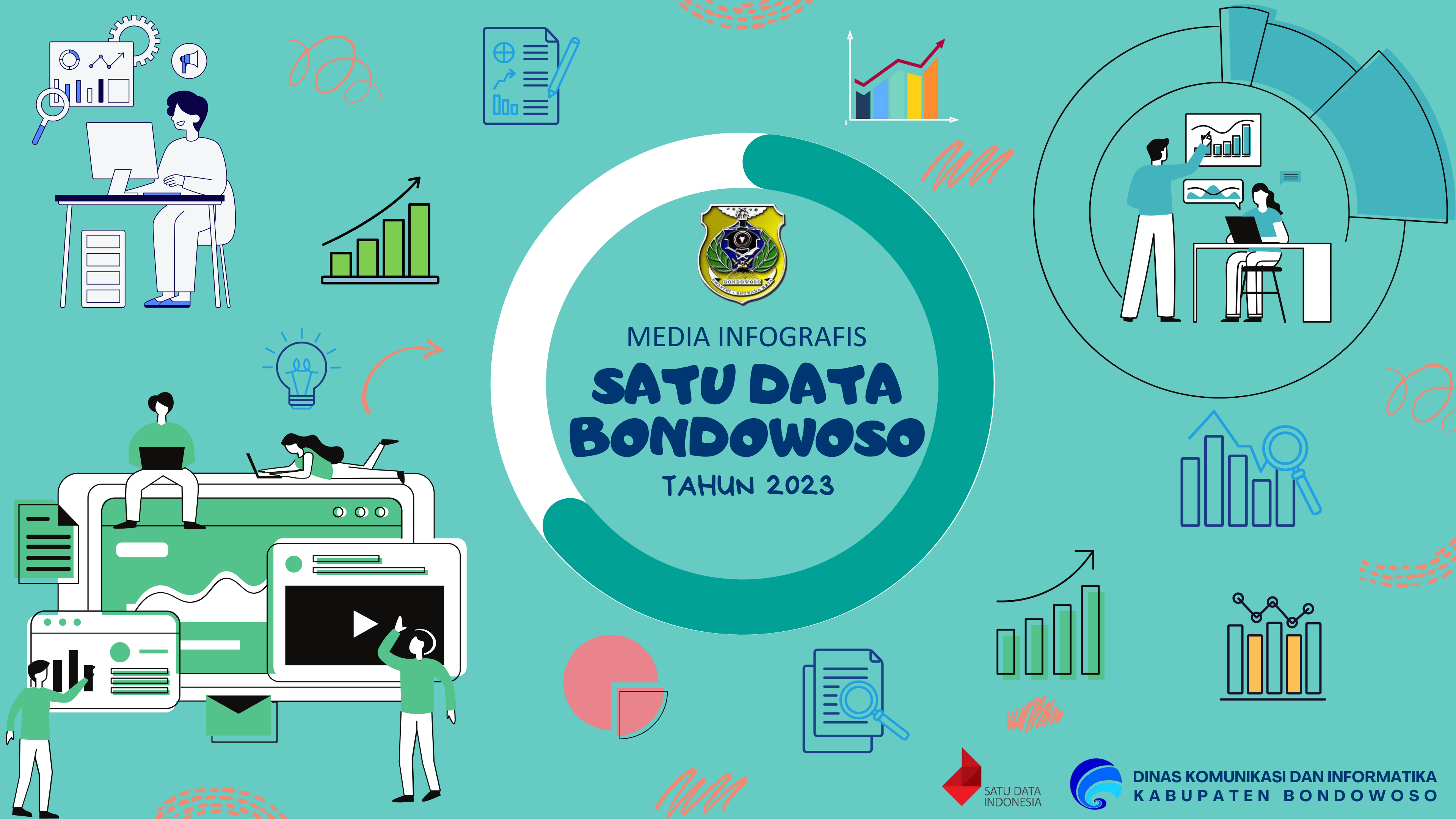




MEDIA INFOGRAFIS  
**SATU DATA  
BONDOWOSO**  
TAHUN 2023



# KATA PENGANTAR

Alhamdulillah puji syukur kehadiran Allah SWT karena atas rahmatNya kami dapat menyelesaikan buku **Media Infografis Satu Data Bondowoso Tahun 2023**.


Penyusunan buku **Media Infografis Satu Data Bondowoso Tahun 2023** ini disusun berdasarkan data yang sudah terkumpul dan terunggah pada website **Bondowoso Command Center (BCC)**. Data yang telah terkumpul kemudian dipilih, diolah, dianalisis, dan disajikan dalam bentuk infografis agar memudahkan masyarakat untuk memahami informasi yang ingin kami sampaikan.

Kami berupaya maksimal agar dapat menyampaikan data dan informasi sebaik mungkin, oleh karena itu kami tak lupa mengucapkan terima kasih kepada 8 (delapan) OPD yang turut membantu menyediakan data dalam proses penyusunan buku ini. Kritik dan saran selalu terbuka untuk kami agar ke depan **Media Infografis Satu Data Bondowoso** dapat lebih baik lagi. Semoga apa yang telah kami lakukan dapat menjadi dasar pertimbangan pengambilan keputusan yang berkelanjutan untuk pembangunan Kabupaten Bondowoso.

Bondowoso, Desember 2023



**Kepala Dinas Komunikasi dan Informatika  
Kabupaten Bondowoso**



**Ghozal Rawan, A.P, MM.**  
Kepala Dinas Komunikasi dan Informatika



# TIM REDAKSI

## **Pembina**

GHOZAL RAWAN, A.P, MM. - Kepala Dinas Komunikasi dan Informatika

## **Penanggung Jawab**

HARINI PUJIATI, SE., MM. - Kepala Bidang Statistik dan Persandian


## **Pemimpin Redaksi**

SUSY ARISANDY, S.P. - Statistisi Ahli Muda

TJATUR KARYA SOELISTYORINI, S.IP - Analis Kebijakan Ahli Muda

## **Penyusun**

ASA ISA FIRMANSYAH, A.Md. - Pranata Komputer Terampil



# DAFTAR ISI

Selayang Pandang

1

2

Data Geografis dan Topologi Daerah

3

Pertumbuhan Ekonomi dan Indek Implisit

4

IPM dan Indeks Gini

5

Data Kependudukan

6

Data Persebaran Penduduk

7

Administrasi Kependudukan

8

Data Hasil Pertanian

9

Data Hasil Pertanian 4 Kec Tertinggi

10

Data Pendidikan

11

Jumlah Siswa Menurut Kecamatan

12

Data Bangunan Sekolah

13

Data Guru Bersertifikat

14

Data Kesehatan

15

Data Kesehatan

16

Jumlah Posyandu Aktif

17

Persalinan di Fasilitas Kesehatan

18

Data Kemiskinan

19

Data Penyandang Disabilitas

20

Jumlah Kampung KB

21

Jumlah PUS Peserta KB

22

Pembuatan Aplikasi

23

Pembuatan Aplikasi

24

Data Jumlah BTS

25

Jumlah KIM

26

Data Olahraga

27

Data Pariwisata

28

Ijen Geopark

29

Kawah Wurung

30

Pemandangan Arak-arak

31

Desa Wisata Tirta Agung

# SELAYANG PANDANG

1. 2019

Peraturan  
Presiden Nomor  
39 Tahun 2019  
tentang Satu Data  
Indonesia



4. 2022

Bondowoso  
Command  
Center (BCC)



27.559 DATA  
(2.900 JENIS DATA)

35 OPD  
(PER 25 SEPTEMBER 2023)

2020

2.

Peraturan  
Gubernur Nomor  
81 Tahun 2020  
tentang Satu Data  
Provinsi Jawa  
Timur



2021 3.

Peraturan Bupati  
Nomor 13 Tahun  
2021  
tentang Satu Data  
Indonesia Kabupaten  
Bondowoso



# DATA GEOGRAFIS DAN TOPOLOGI DAERAH

## Batas Wilayah

- Sebelah Utara : Kabupaten Situbondo
- Sebelah Timur : Kabupaten Banyuwangi
- Sebelah Selatan : Kabupaten Jember
- Sebelah Barat : Kabupaten Probolinggo dan Kabupaten Situbondo

## Topografi

- Luas : 1.560,10 Km<sup>2</sup>
- Karakteristik : Di Dominasi Pegunungan dan Perbukitan (44,4%)
- Ketinggian : 73 – 3.387 M dpl

## Letak Geografis

- Bujur Timur : 113°48'10" – 113°48'26"
- Lintang Selatan : 7°50'10" – 7°56'41"
- Bujur Barat :
- Lintang Utara :

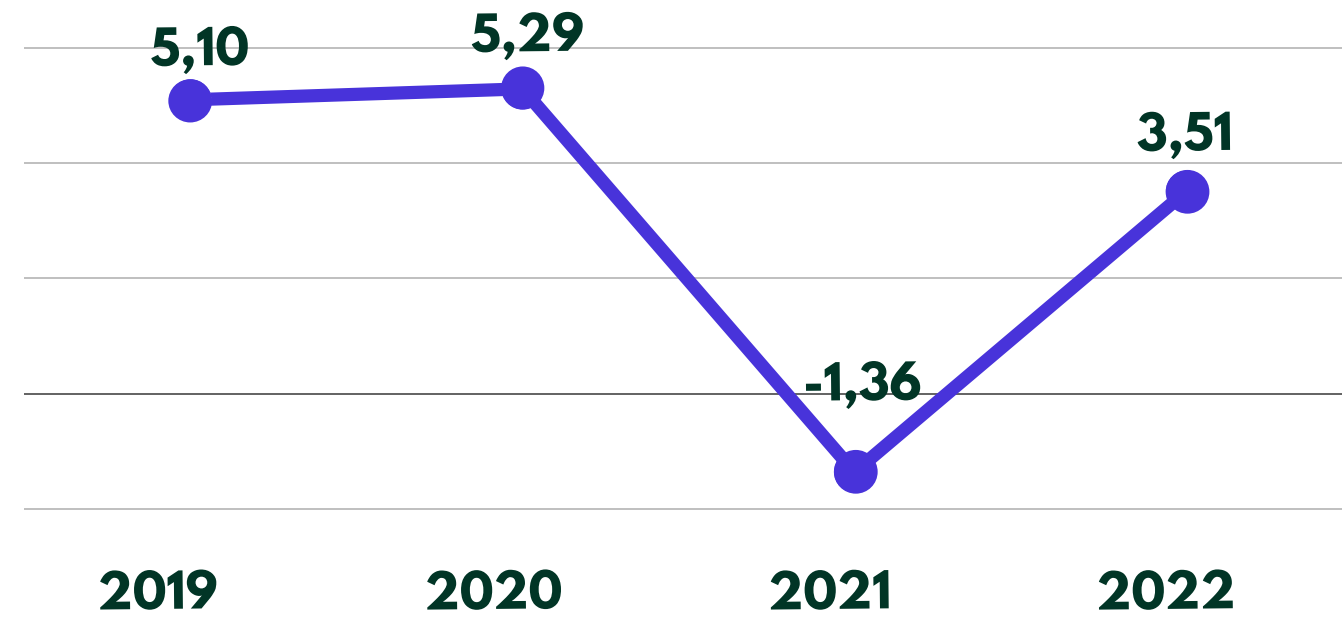
## Tata Guna Lahan Dominan

- Hutan : 55.811 Ha (35,77%)
- Tegalan : 43.159 Ha (27,66%)
- Sawah : 32.359 Ha (20,74%)



# PERTUMBUHAN EKONOMI DAN LAJU INFLASI

## Pertumbuhan Ekonomi

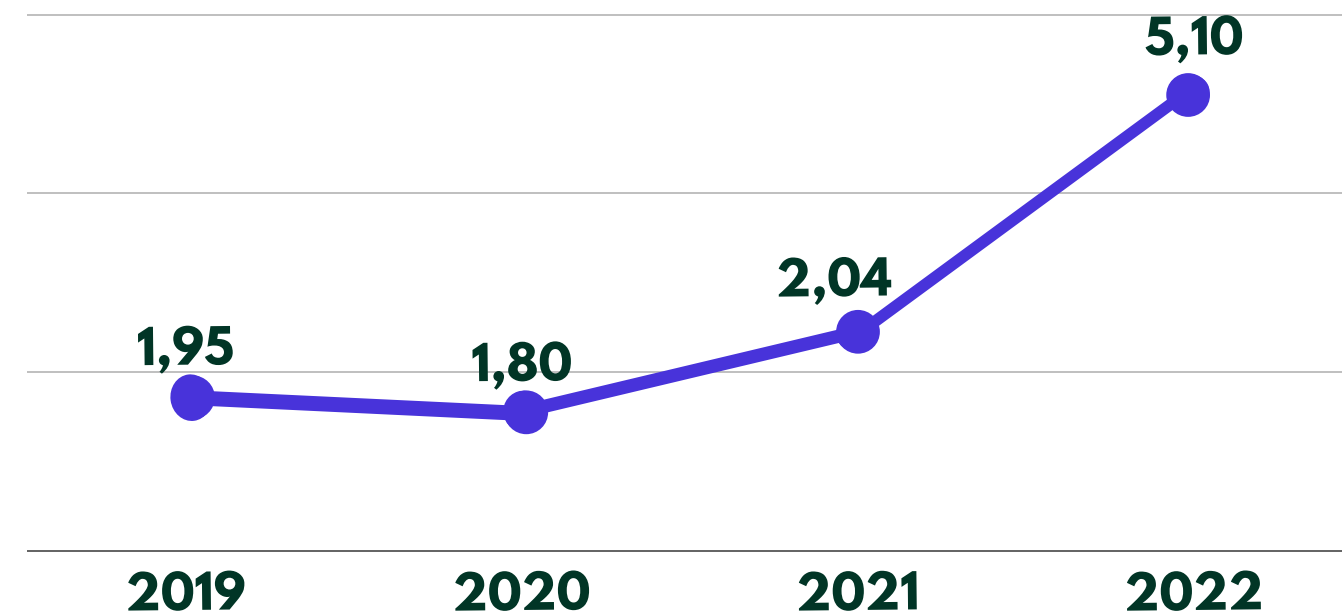


SELL

BUY

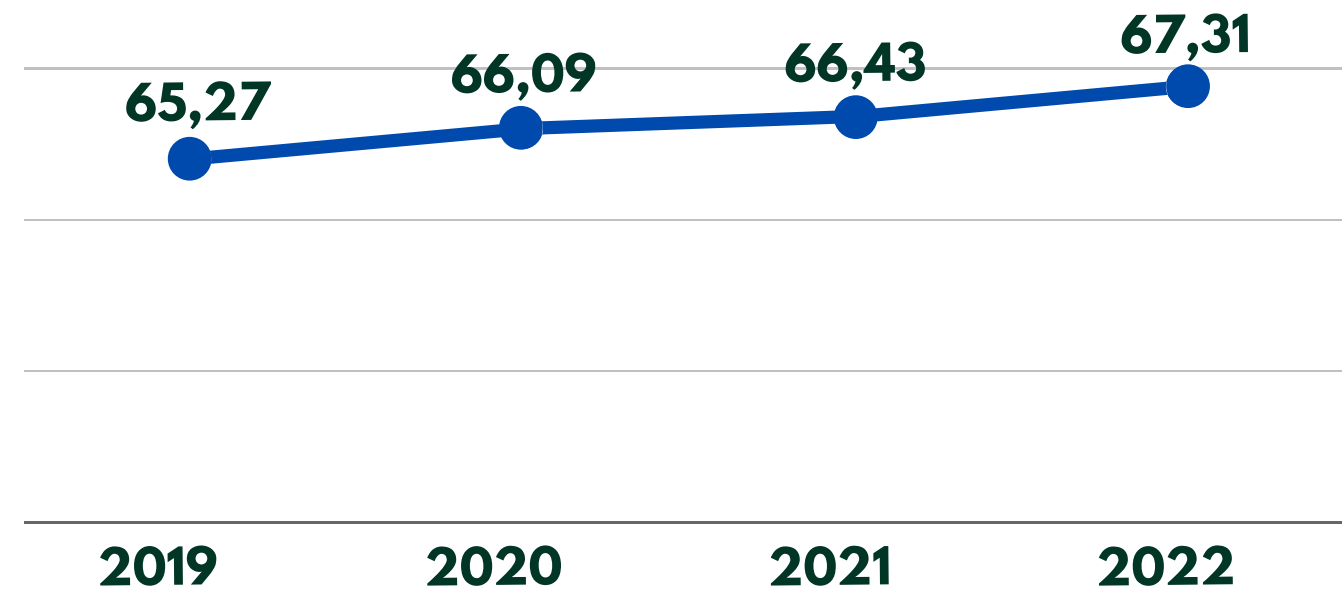


## Laju Indek Implisit

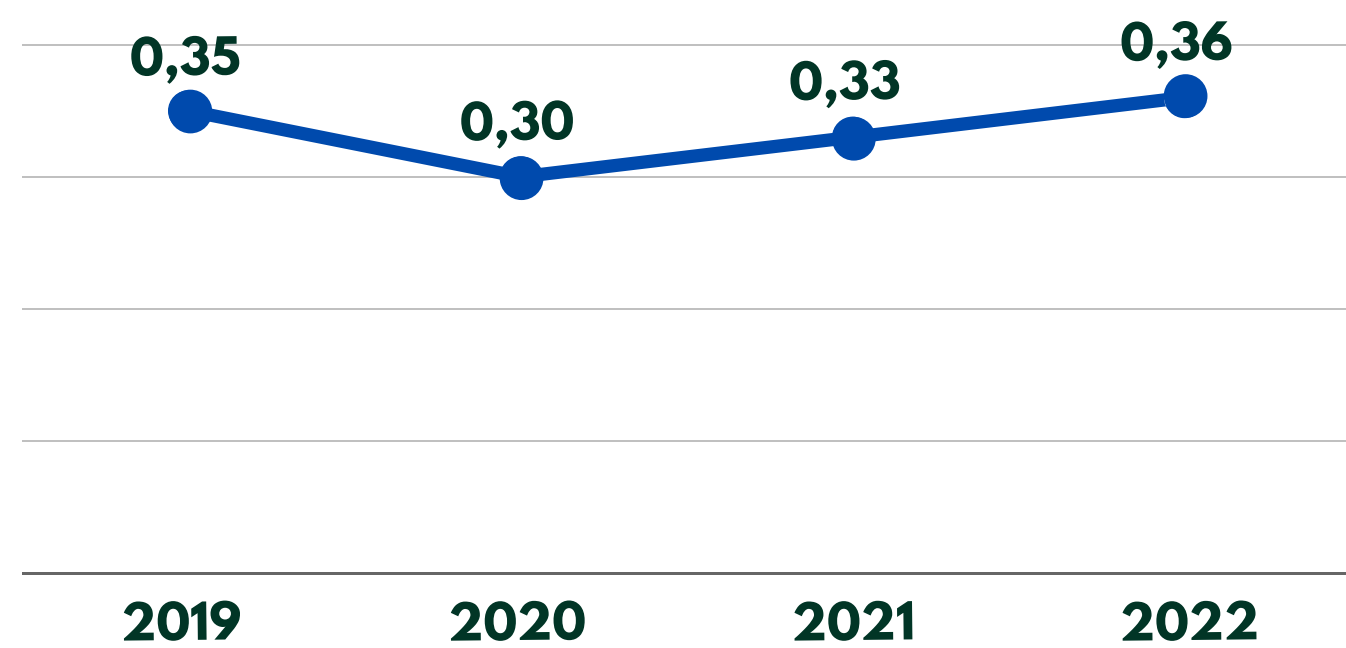


# IPM DAN INDEKS GINI


## Indeks Pembangunan Manusia (IPM)



## Indeks Gini



VS





# DATA KEPENDUDUKAN TAHUN 2022

Total Penduduk

802.864

Bertambah 1,44% dari Tahun 2021



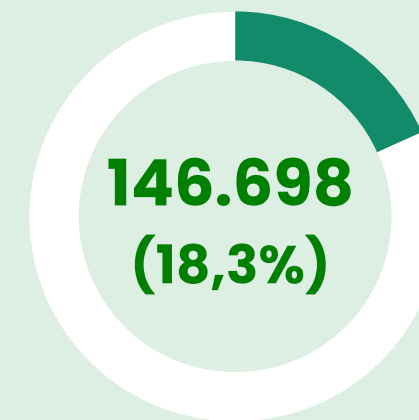
393.301 (49%)



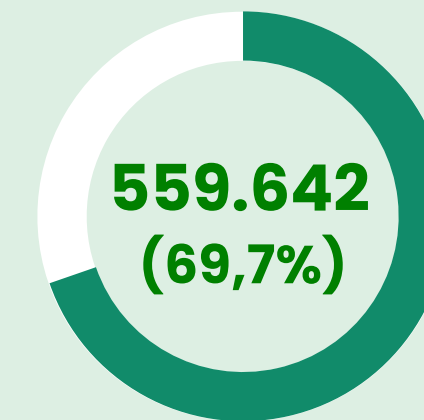
409.563 (51%)



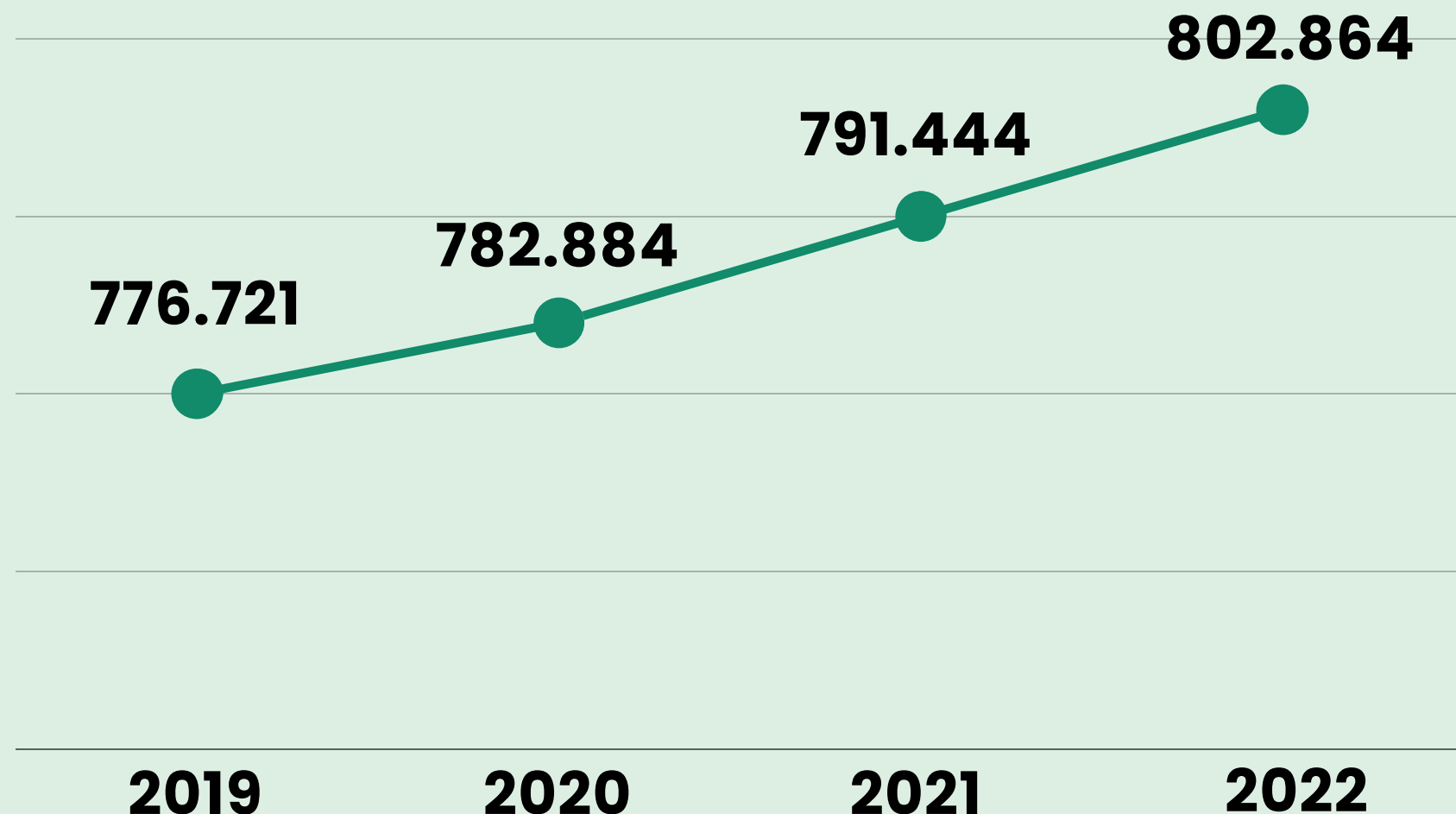
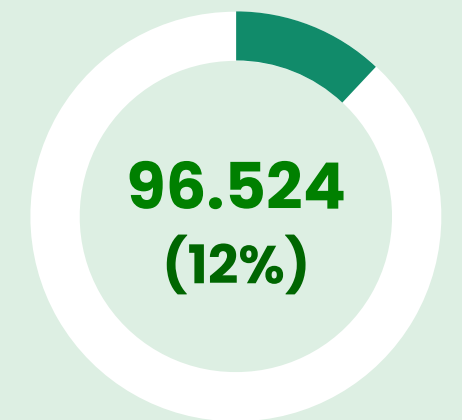
Penduduk Usia Muda  
(Usia 0-14 Tahun)



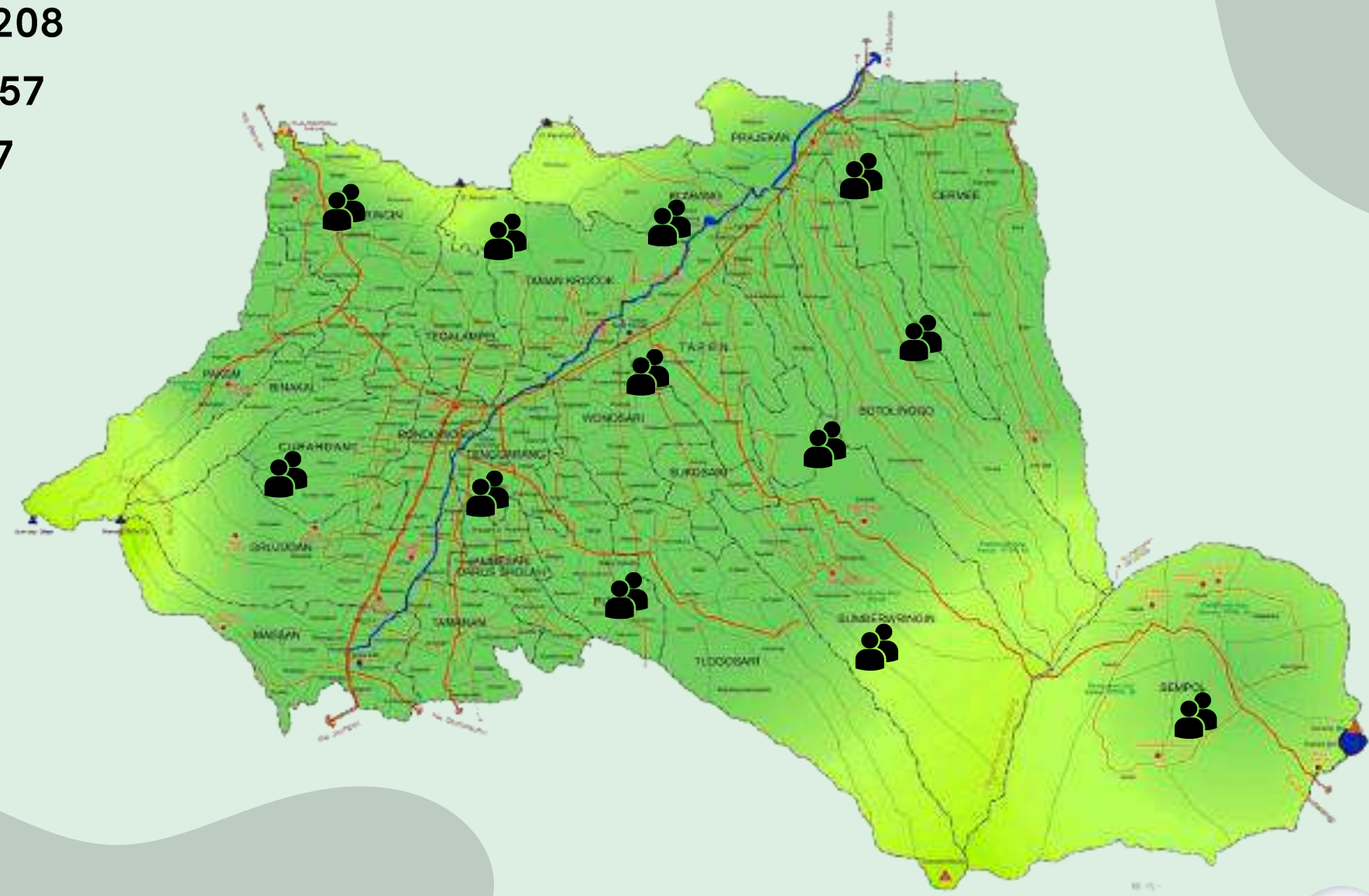
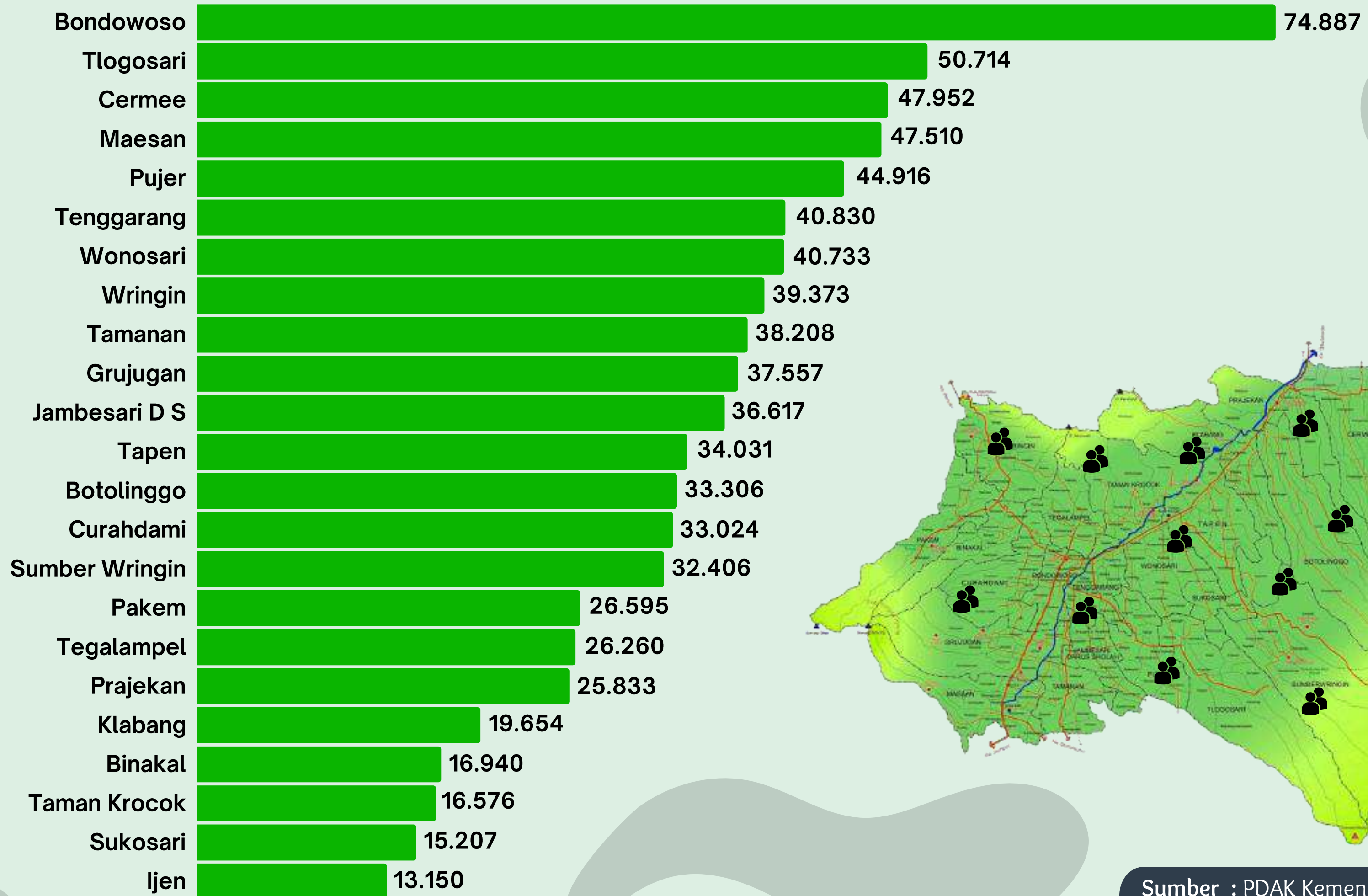
Penduduk Usia Produktif  
(Usia 15-64 Tahun)



Penduduk Usia Tua  
(Usia >=65 tahun)



# DATA PERSEBARAN PENDUDUK TAHUN 2022



# Data Administrasi Kependudukan

Tahun 2022

01

JUMLAH KEPEMILIKAN  
AKTA KELAHIRAN ANAK  
UMUR 0 - 18 TAHUN

**189.152** ORANG



04

JUMLAH AKTA  
KEMATIAN

**35.411**  
AKTA KEMATIAN



02

JUMLAH WAJIB KTP  
ELEKTRONIK SE-  
KABUPATEN


**634.133** ORANG



03

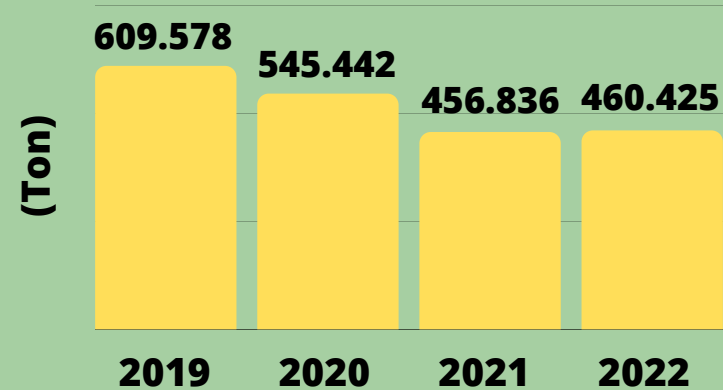
JUMLAH PEREKAMAN  
KTP ELEKTRONIK

**592.798** ORANG



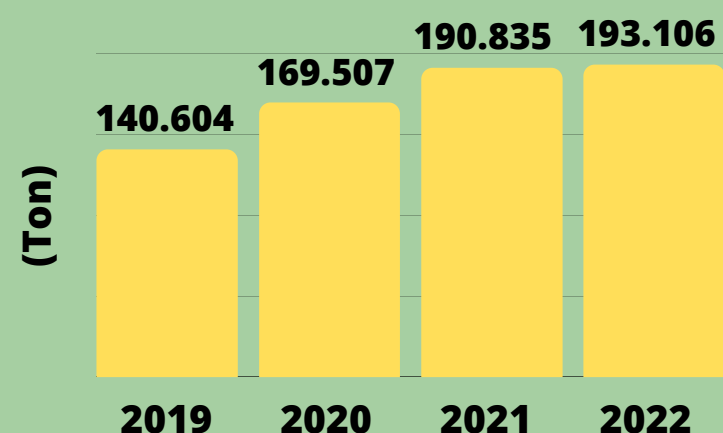
# DATA HASIL PERTANIAN TAHUN 2019-2022

## PADI



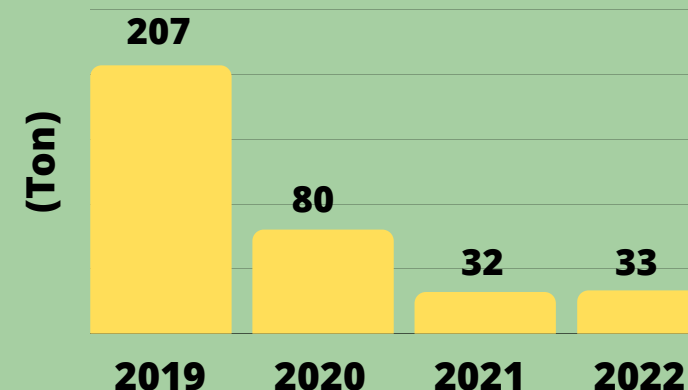

\*Ton Gabah Kering Giling (GKG)

## JAGUNG

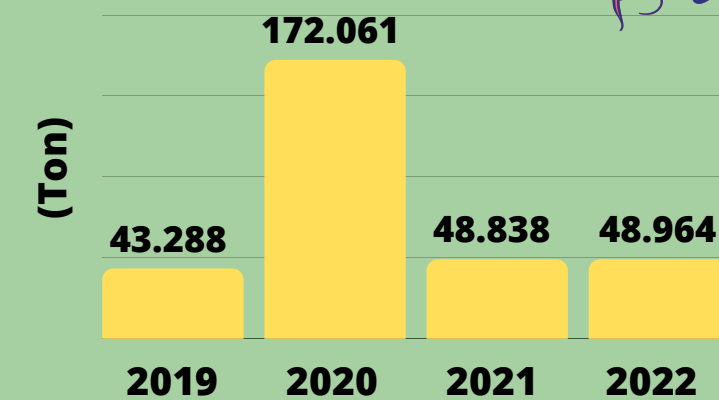



\*Ton Pipil Kering

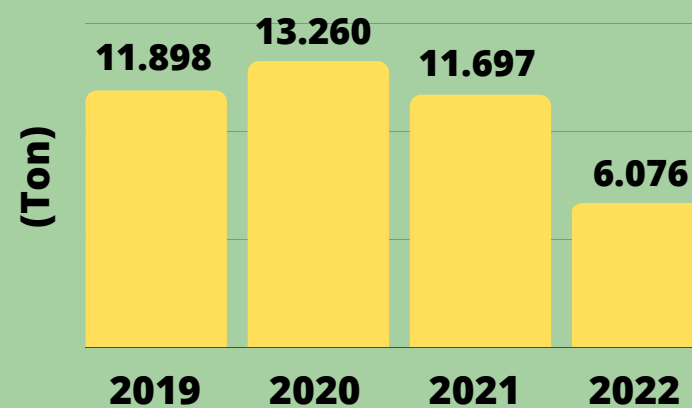

## KEDELAI



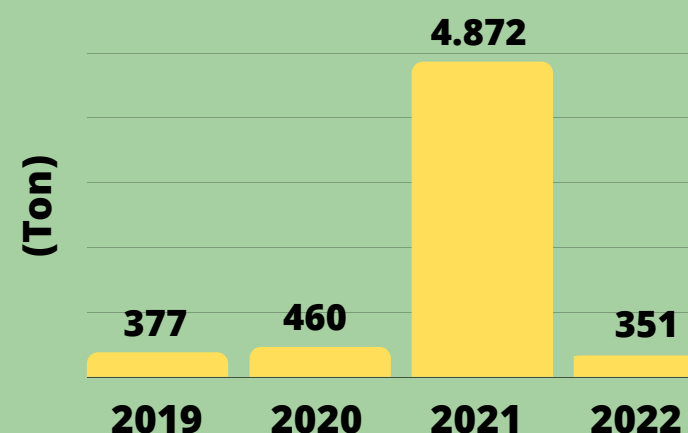

## UBI KAYU



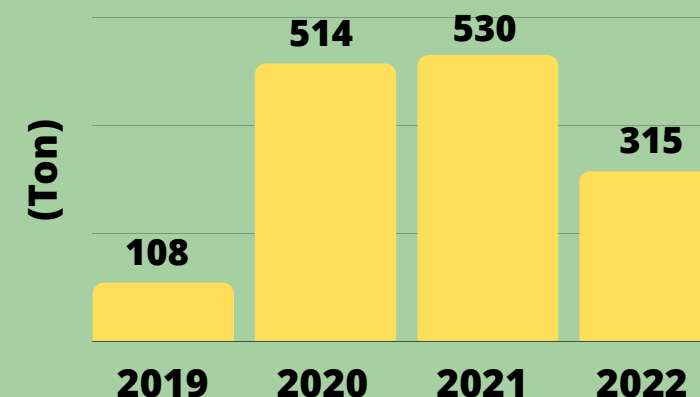
## CABE RAWIT



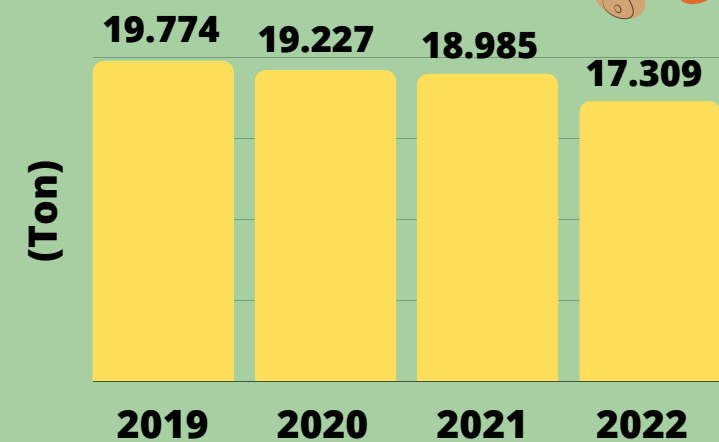

## BAWANG MERAH



## JAHE

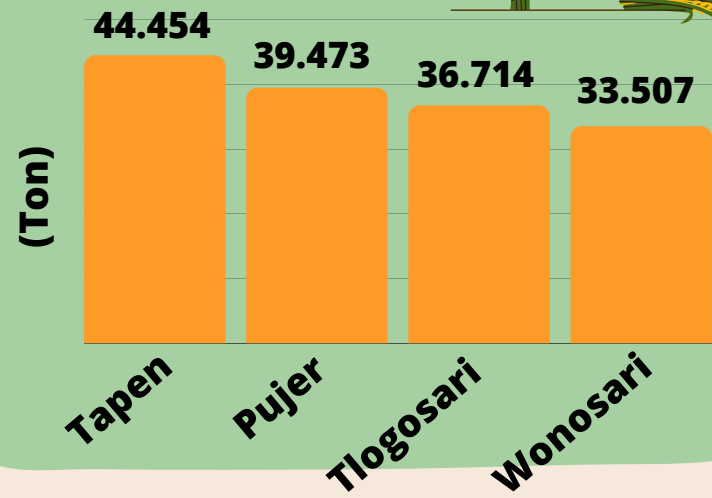


## KUNYIT



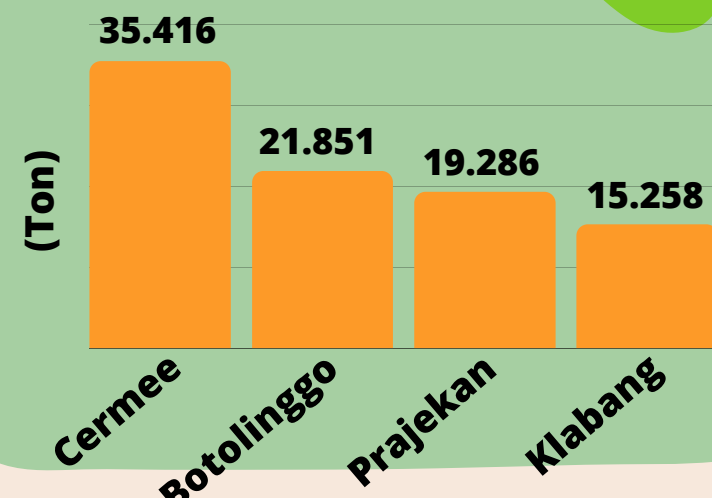
# DATA HASIL PERTANIAN 4 KECAMATAN TERTINGGI TAHUN 2022

## PADI



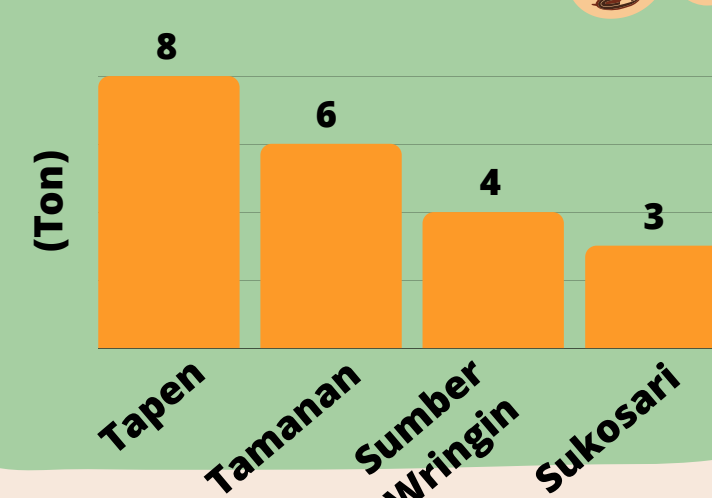
\*Ton Gabah Kering Giling (GKG)

## JAGUNG

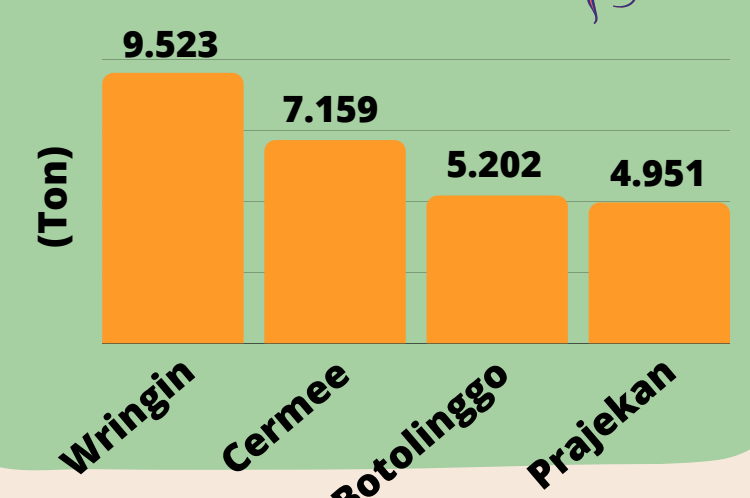


\*Ton Pipil Kering

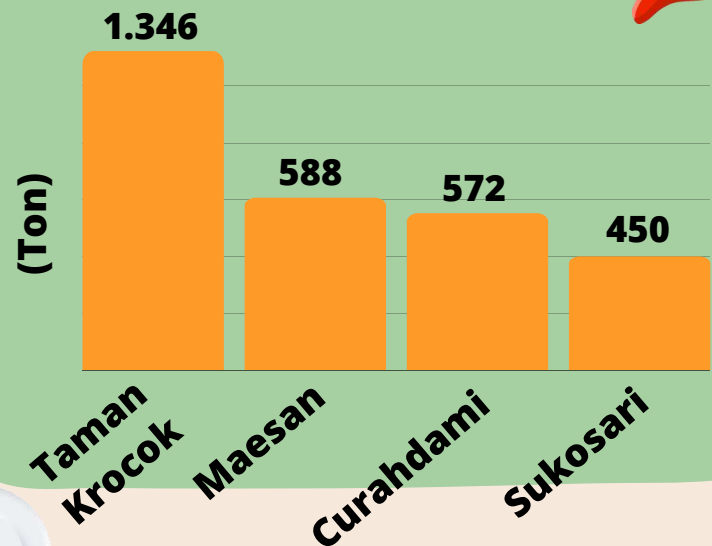
## KEDELAI



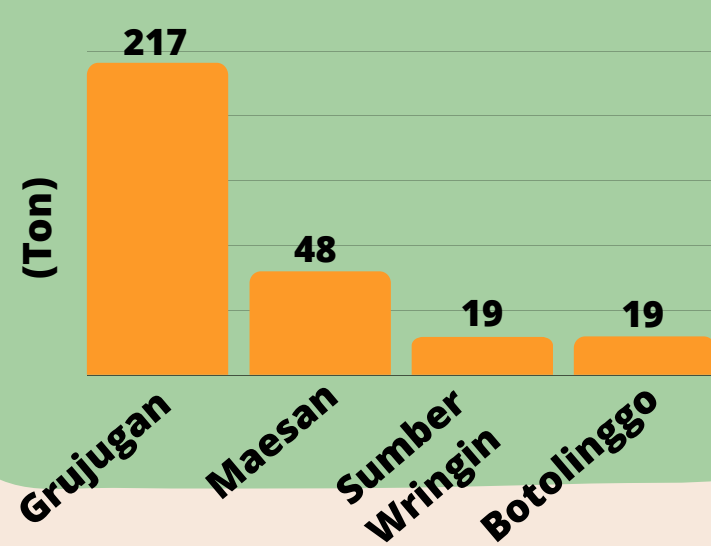
## UBI KAYU



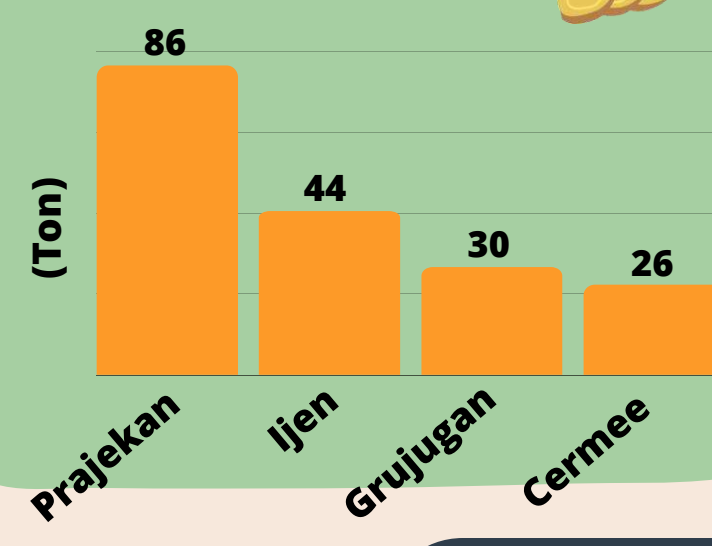
## CABE RAWIT



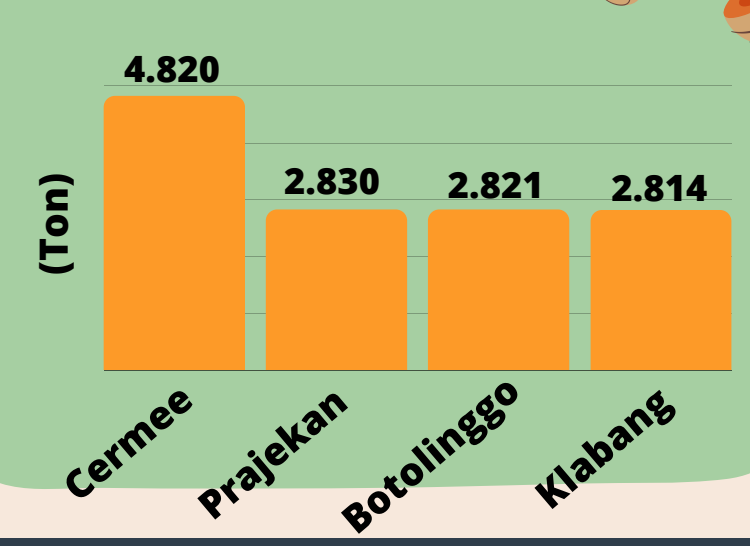
## BAWANG MERAH




## JAHE



## KUNYIT



Data Pendidikan Tahun 2022



7.500

5.000

2.500

0



PAUD



SD



SMP




Jumlah Siswa  
PAUD, SD, SMP  
Menurut  
Kecamatan

Tahun  
2022



# DATA BANGUNAN SEKOLAH Tahun 2022



## Fasilitas Laboratorium

SMP Negeri 48  
SMP Swasta 33



## Fasilitas Komputer

SMP Negeri 30  
SMP Swasta 5

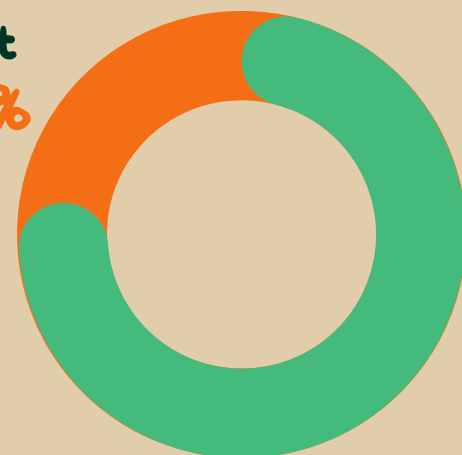


## Fasilitas Internet

SMP Negeri 48  
SMP Swasta 62

### Bangunan TK

86 unit  
22,17%



302 unit  
77,83%

### Bangunan SD

233 unit  
46,69%



266 unit  
53,31%

### Bangunan SMP

56 unit  
51%



54 unit  
49%

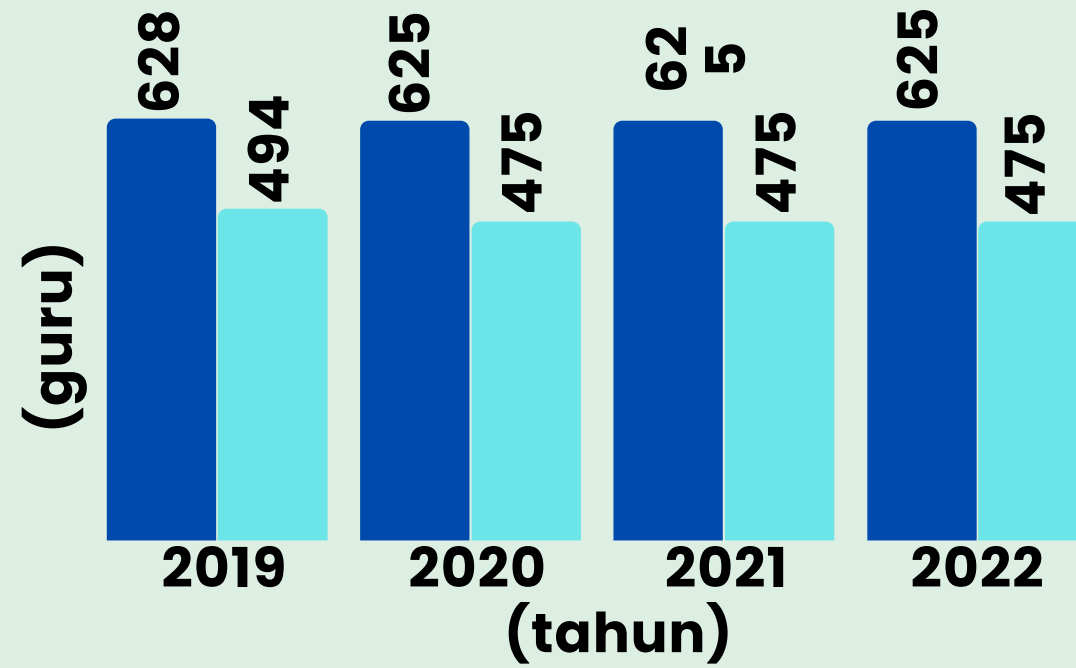
**Keterangan:** ● Kondisi Baik ● Kondisi Kurang Baik

Sumber : Dinas Pendidikan, Tahun 2022

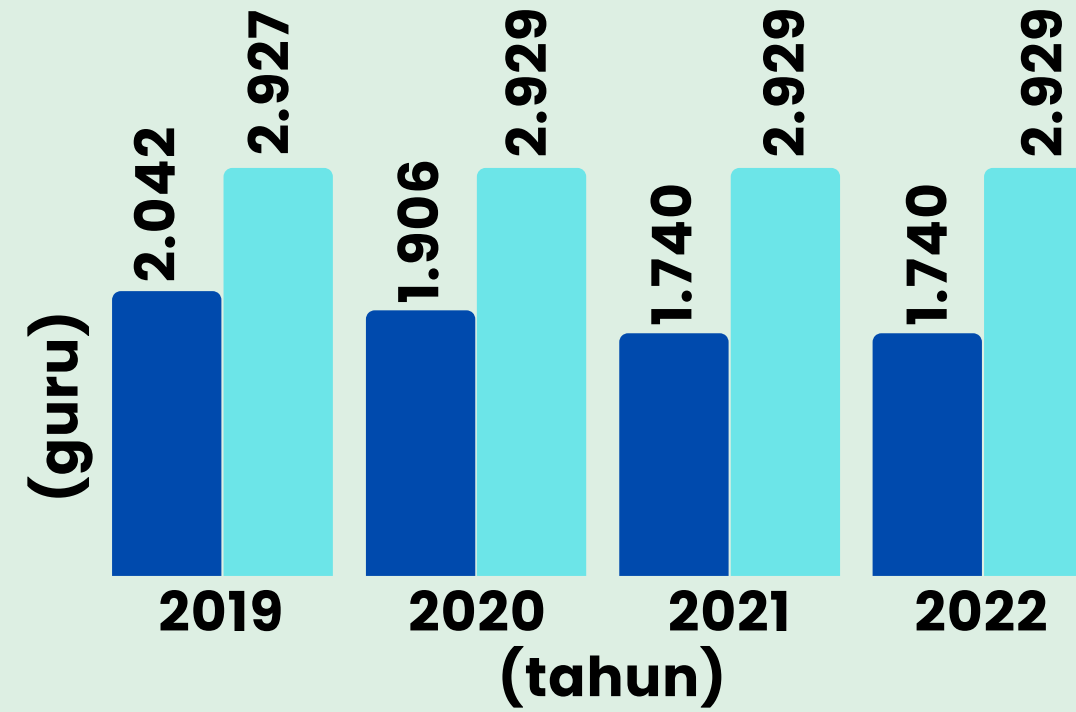


# DATA GURU BERSERTIFIKAT

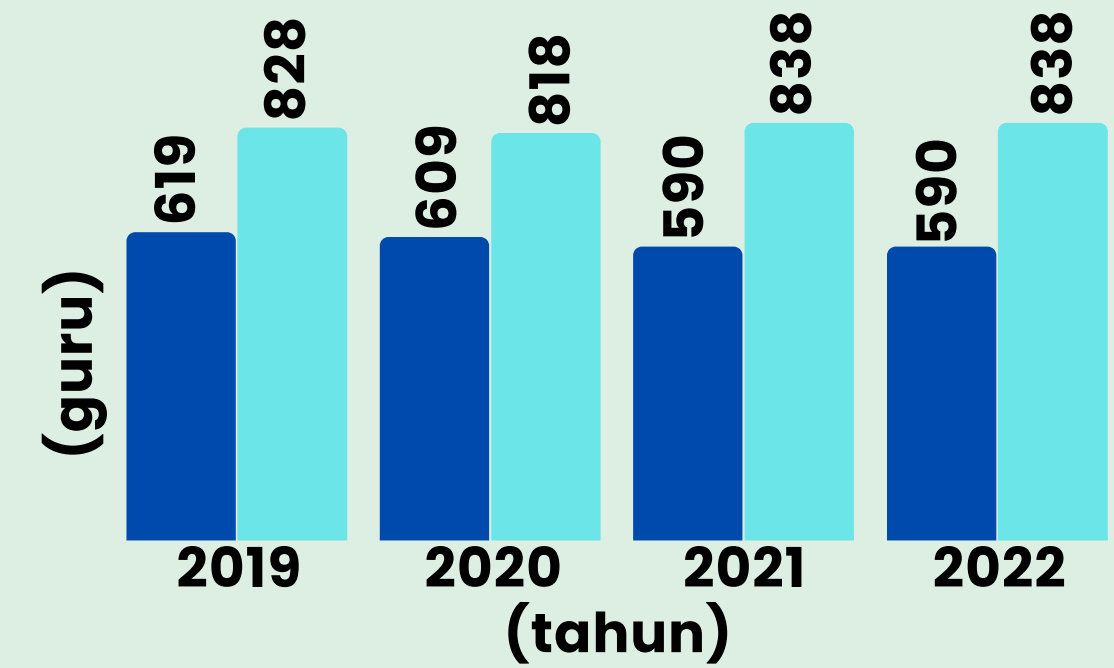
## Guru TK



## Guru SD

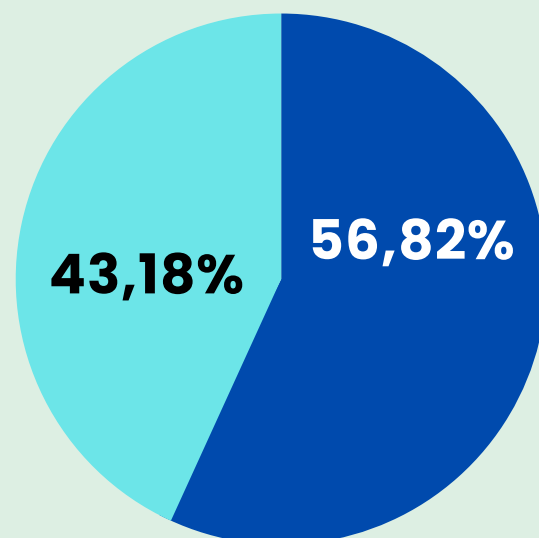


## Guru SMP

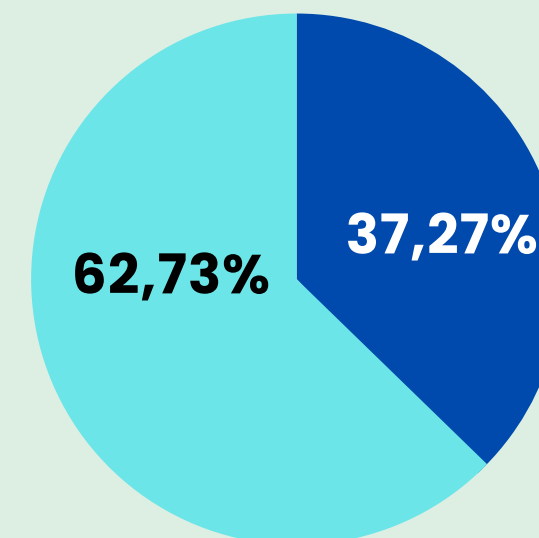


## Persentase Guru Bersertifikat Tahun 2022

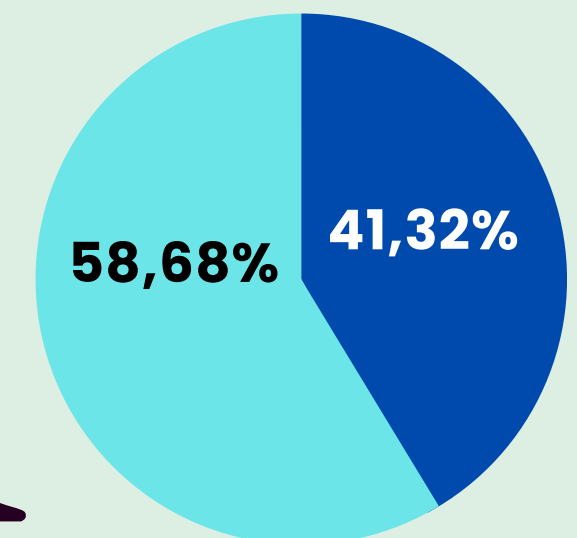
### Guru TK



### Guru SD



### Guru SMP

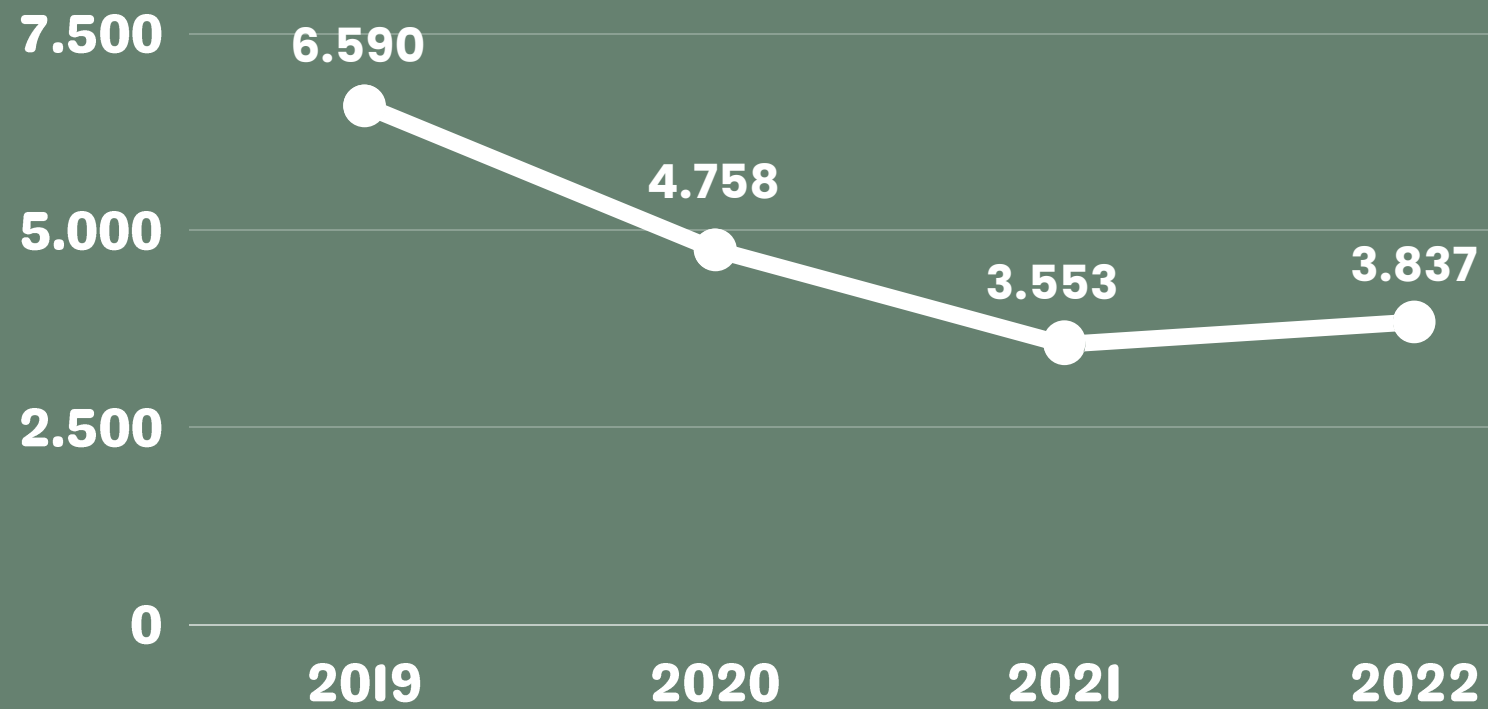


Keterangan: ● Bersertifikat ● Tidak Bersertifikat

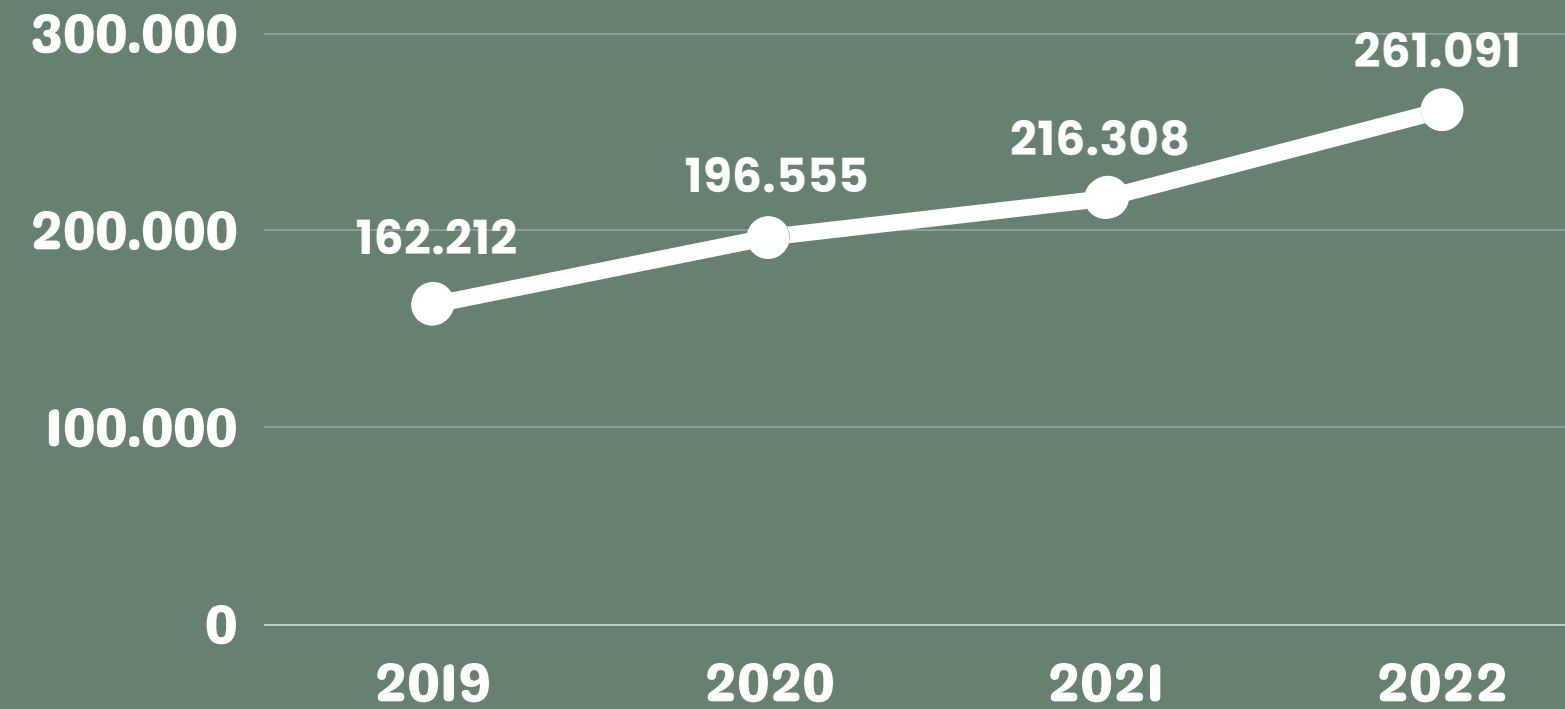
Sumber : Dinas Pendidikan, Tahun 2022

# Data Kesehatan

## Balita Stunting



## Akses Jamban



### 5 Kecamatan Stunting Tertinggi Tahun 2022

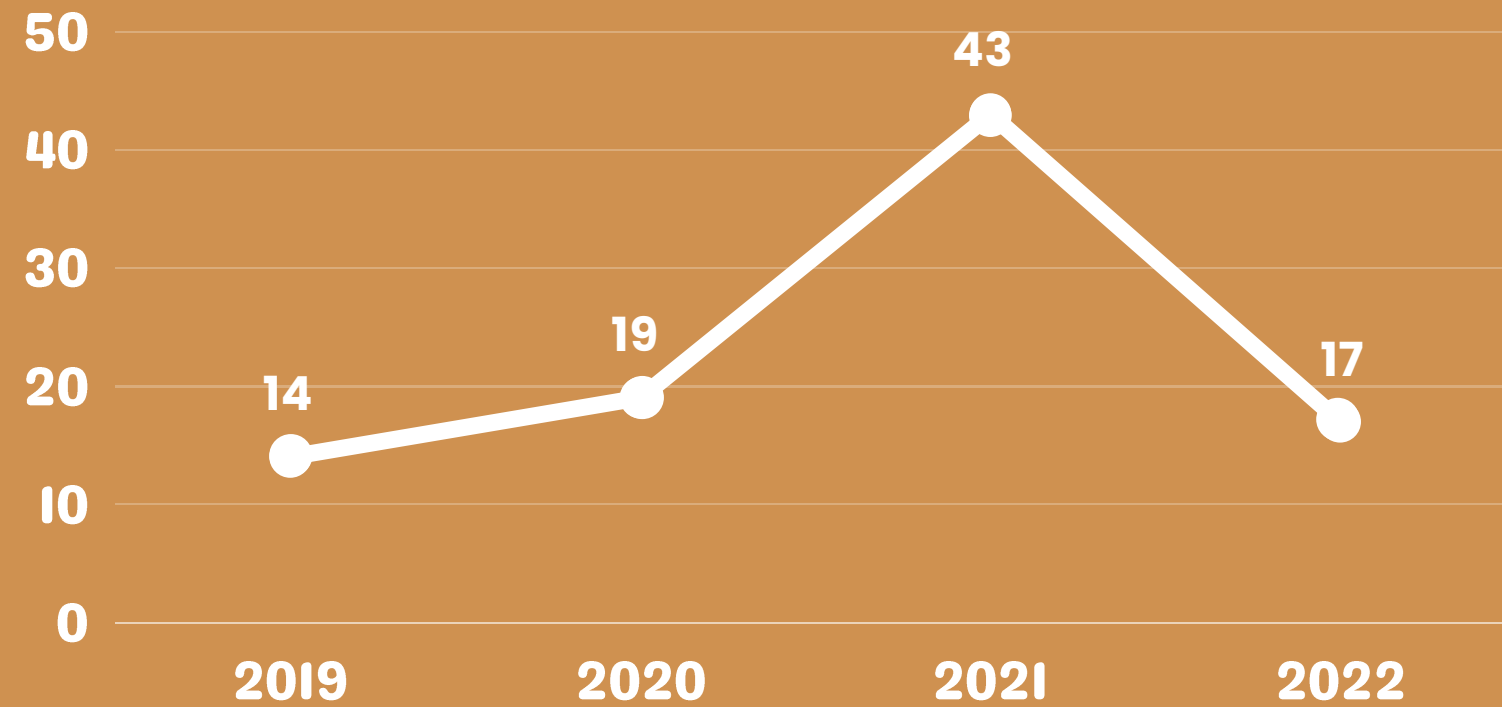


### 5 Kecamatan Akses Jamban Terendah Tahun 2022

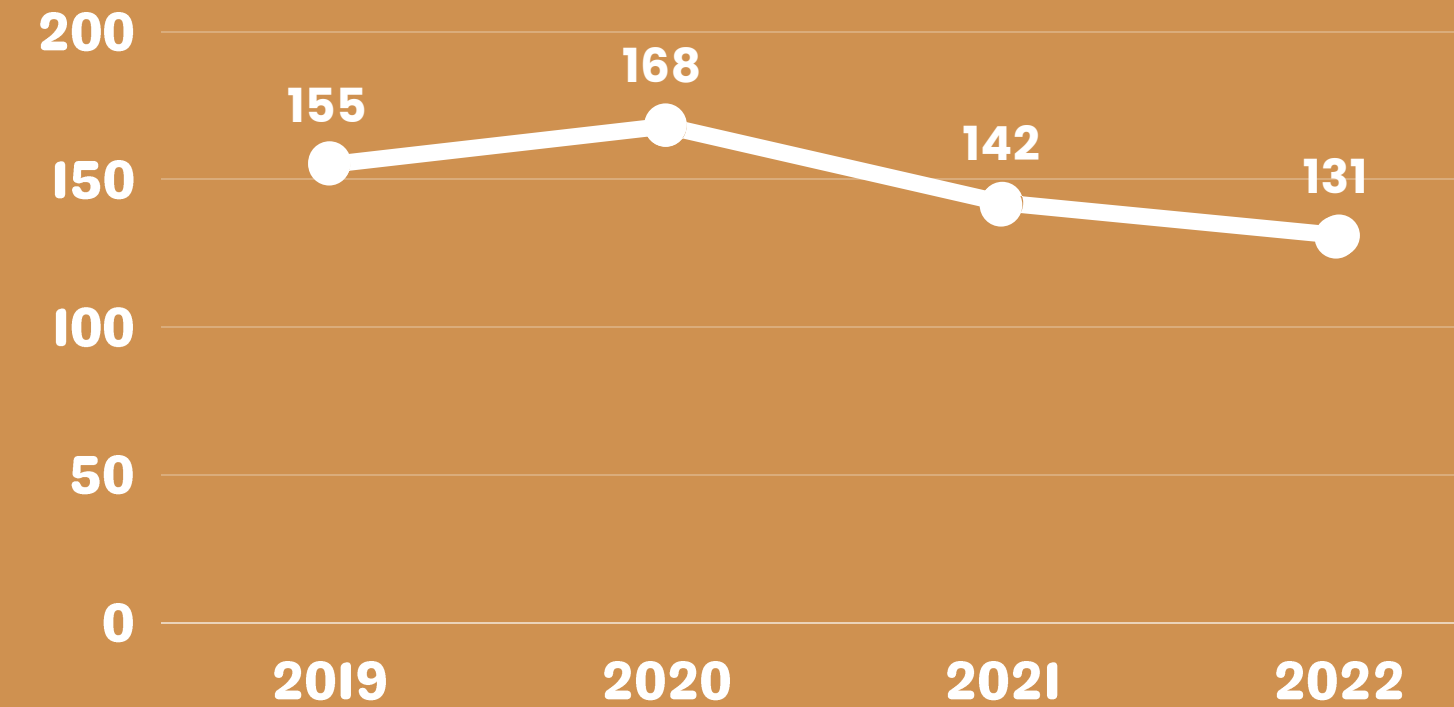


# Data Kesehatan

## Jumlah Kematian Ibu



## Jumlah Kematian Bayi



### 5 Kec Kematian Ibu Tertinggi Tahun 2022

Curahdami	3
Tlogosari	3
Sukosari	1
Sumber Wringin	1
Klabang	1

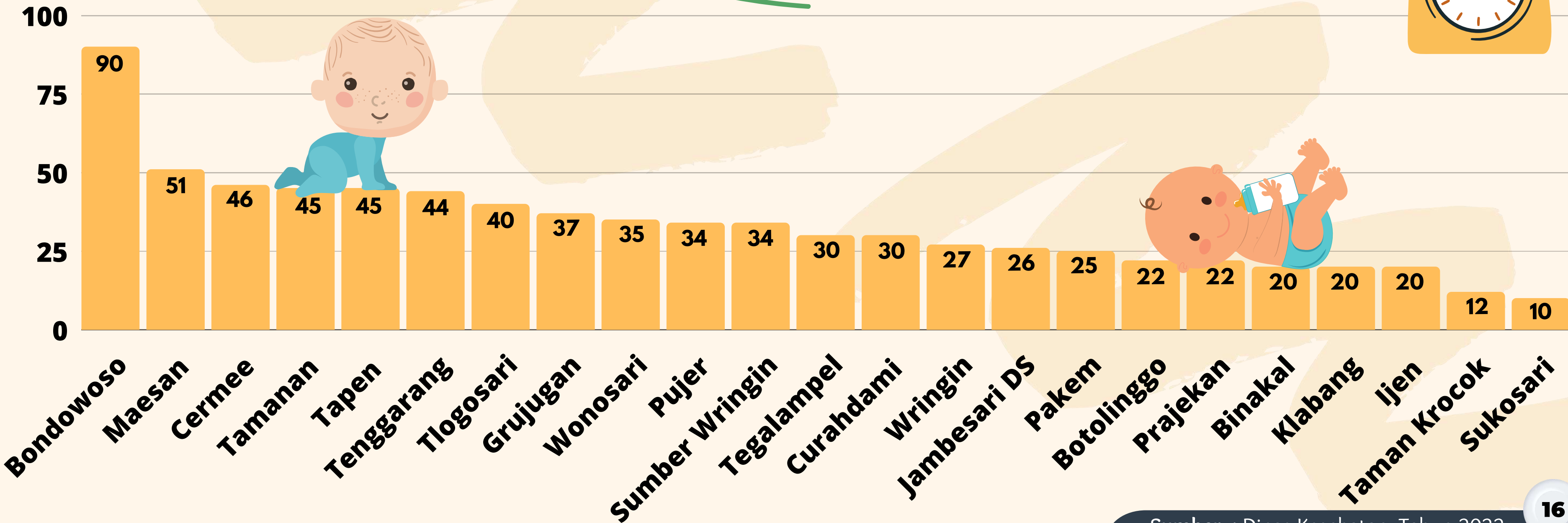
### 5 Kec Kematian Bayi Tertinggi Tahun 2022

Tenggarang	11
Wringin	11
Grujugan	8
Tapen	8
Pujer	7

# JUMLAH POSYANDU AKTIF MENURUT KECAMATAN

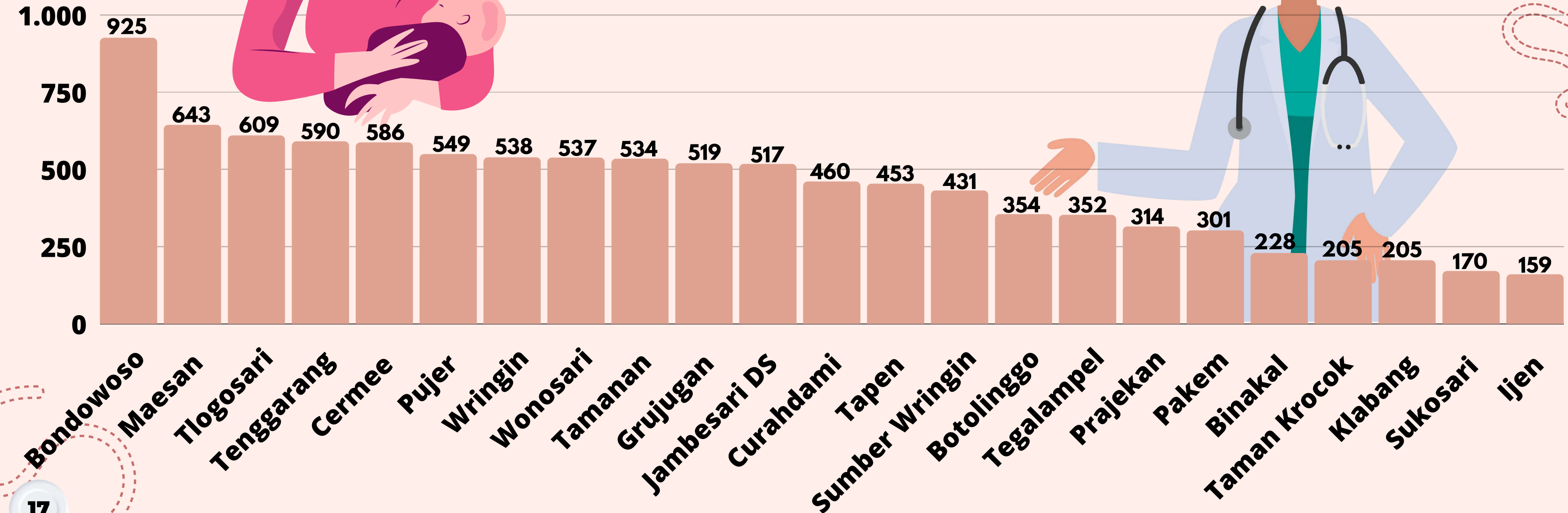


**TOTAL  
765 POSYANDU AKTIF  
DI TAHUN 2022**



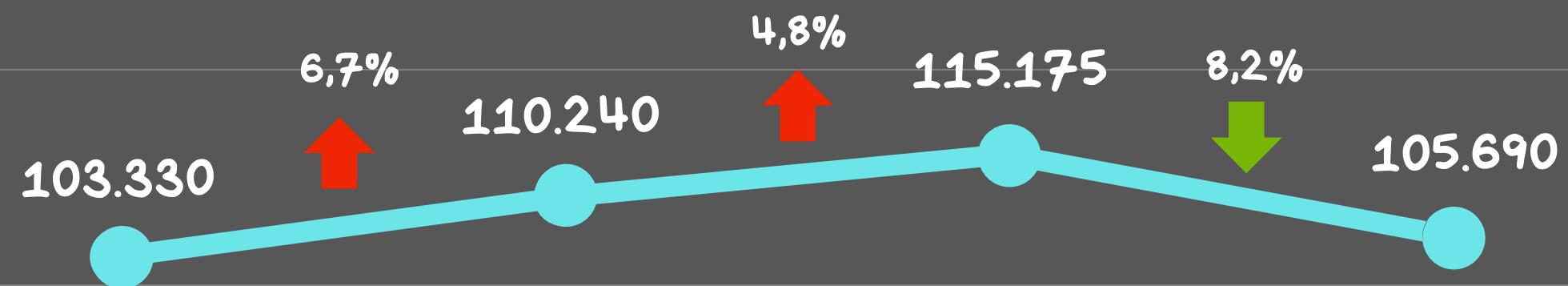
# Jumlah Persalinan di Fasilitas Kesehatan Menurut Kecamatan Tahun 2022

Total  
10.179  
Persalinan



# DATA KEMISKINAN TAHUN 2022

## JUMLAH PENDUDUK MISKIN TAHUN 2019-2022



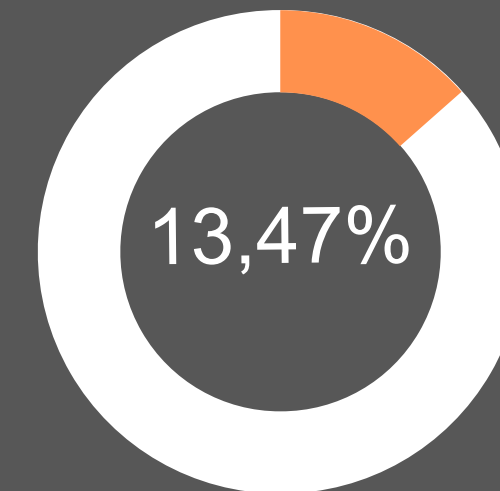
2019

2020

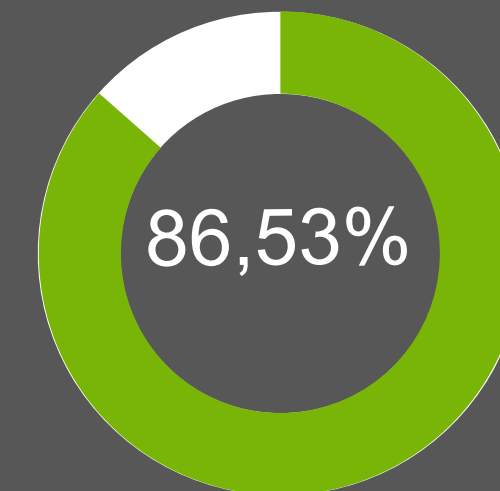
2021

2022

## PERSENTASE PENDUDUK MISKIN TAHUN 2022



PENDUDUK MISKIN  
105.690 ORANG



PENDUDUK MAMPU  
697.174 ORANG

# DATA PENYANDANG Disabilitas

Tahun 2022



Penyandang  
Disabilitas –  
Tubuh  
**617**  
orang



Penyandang  
Disabilitas –  
Netra  
**64**  
orang



Penyandang  
Disabilitas –  
Runguwicara  
**17**  
orang



Penyandang  
Disabilitas –  
Mental  
**42**  
orang



Penyandang  
Disabilitas –  
Cacat Ganda  
**0**  
orang




Penyandang  
Disabilitas –  
Bekas  
penderita  
penyakit kronis  
**0**  
orang

**TOTAL  
740 ORANG**




# Data Jumlah Kampung KB Per Kecamatan

Maesan	2
Tapen	2
Sukosari	2
Klabang	1
Cermee	1
Sumber Wringin	1
Wonosari	1
Botolinggo	1
Curahdami	1
Prajekan	1
Bondowoso	1
Binakal	1
Ijen	1
Tlogosari	1
Wringin	1
Pakem	1
Taman Krocok	1
Grujugan	1
Tegalampel	1
Pujer	1
Tenggarang	1
Tamanan	1
Jambesari DS	1



**Total Tahun 2022**

**26 KAMPUNG KB**





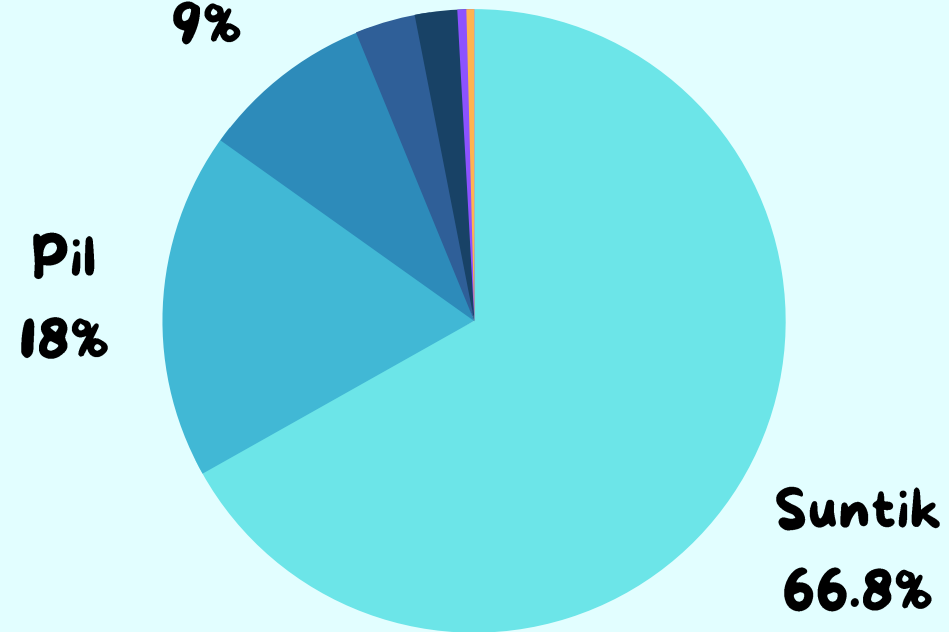
# Jumlah PUS Peserta KB Tahun 2022

Menurut Metode Kontrasepsi Modern

\*PUS : Pasangan Usia Subur

**TOTAL : 109.549 PUS**

IUD MOW MOP  
Implan 3.1% 2.2% 0.45%  
9%



**MAL**

(Metode Amenorhea Laktasi)

**23 PUS**

**KONDOM**

**436 PUS**

**MOP**

(Metode Operatif Pria)

**495 PUS**

**MOW**

(Metode Operatif Wanita)

**2.403 PUS**

**SUNTIK**

Metode Progestin/Kombinasi)

**73.201 PUS**

**PIL**

Metode Progestin/Kombinasi)

**19.736 PUS**

**IMPLAN**

(2 atau 1 batang)

**9.821 PUS**

**IUD**

(Tembaga/LNG)

**3.431 PUS**

# Data Pembuatan dan Pengembangan Aplikasi Diskominfo

Tahun 2018-2022



2018-  
2022 **1**

## SINKA

Sistem Integral Kedisiplinan ASN yang Digunakan untuk Memanajemen Kedisiplinan Pegawai

2018-  
2022 **2**

## SAID

Aplikasi Administrasi dan Informasi Desa Kabupaten Bondowoso

2019-  
2022 **3**

## SIMONA

Sistem Informasi Monitoring Menara yang Tersebar di Wilayah Kabupaten Bondowoso

2019-  
2022 **4**

## SIBUBA

Aplikasi Pencatatan Pemeriksaan Ibu Hamil dan Anak Kabupaten Bondowoso

2021-  
2022 **5**

## BONDOWOSOKAB

Website Resmi Kabupaten Bondowoso OPD dan Desa Kabupaten Bondowoso

2021-  
2022 **6**

## WEBSITE DESA

Website Resmi Desa di Kabupaten Bondowoso



2021-  
2022 **7**

## SIAAB

Aplikasi Analisa Jabatan dan Beban Kerja Pegawai Kabupaten Bondowoso

2021-  
2022 **8**

## SIPP

Aplikasi Presensi Pegawai Kabupaten Bondowoso

2022 **9**

## SIP RS

Sistem Informasi yang Digunakan Mengelola Data Kepegawaian Rumah Sakit Umum dr. H. Koesnadi Kabupaten Bondowoso

2022 **10**

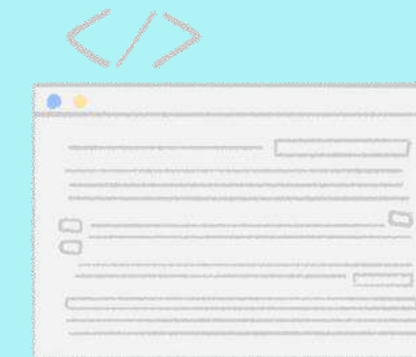
## COMMAND CENTER

Aplikasi yang Berisi Data Mikro dan Makro sebagai Pertimbangan Pengambilan Keputusan oleh Pimpinan

2022 **11**


## BUKU TAMU

Aplikasi Buku Tamu di Tiap OPD Kabupaten Bondowoso



# Data Pembuatan dan Pengembangan Aplikasi Diskominfo

Tahun 2018-2022



## 2022 12 SIKDA BONDOWOSO

Sistem Informasi Kesehatan Daerah yang Digunakan oleh Setiap Puskesmas untuk Pelayanan kepada Pasien

## 2022 13 WEBSITE DISHUB

Website Resmi Dinas Perhubungan Kabupaten Bondowoso

## 2022 14 SI BUTA PERAWAT SUSI

(Sistem Informasi Rencana Definitif Kebutuhan Petani dan Perekam Wajah Petani Penerima Bantuan Pupuk Bersubsidi)

Aplikasi Monitoring Pengadaan dan Distribusi Pupuk Bersubsidi di Kabupaten Bondowoso

## 2022 15 LOGISTIK BPBD


Aplikasi Pendataan Barang Logistik yang Ada di Badan Penanggulangan Bencana Daerah

## 2022 16 E - SURAT

Aplikasi Surat Elektronik yang Digunakan Antar OPD dan Kecamatan Berbasis TTE (Tanda Tangan Elektronik) di Kabupaten Bondowoso

## 2022 17 SINOBO

Aplikasi Penampung Inovasi Kabupaten Bondowoso



## 2022 18 SINGLE SIGN ON

Aplikasi Single Sign On untuk Semua Aplikasi pada Pemerintahan Kabupaten Bondowoso

## 2022 19 E - SKM

Aplikasi Perhitungan Survey Kepuasan Masyarakat Kabupaten Bondowoso

## 2022 20 SIINDUS

Aplikasi Pendataan Sentra Industri Pengolahan dan Jasa

## 2022 21 SPASI

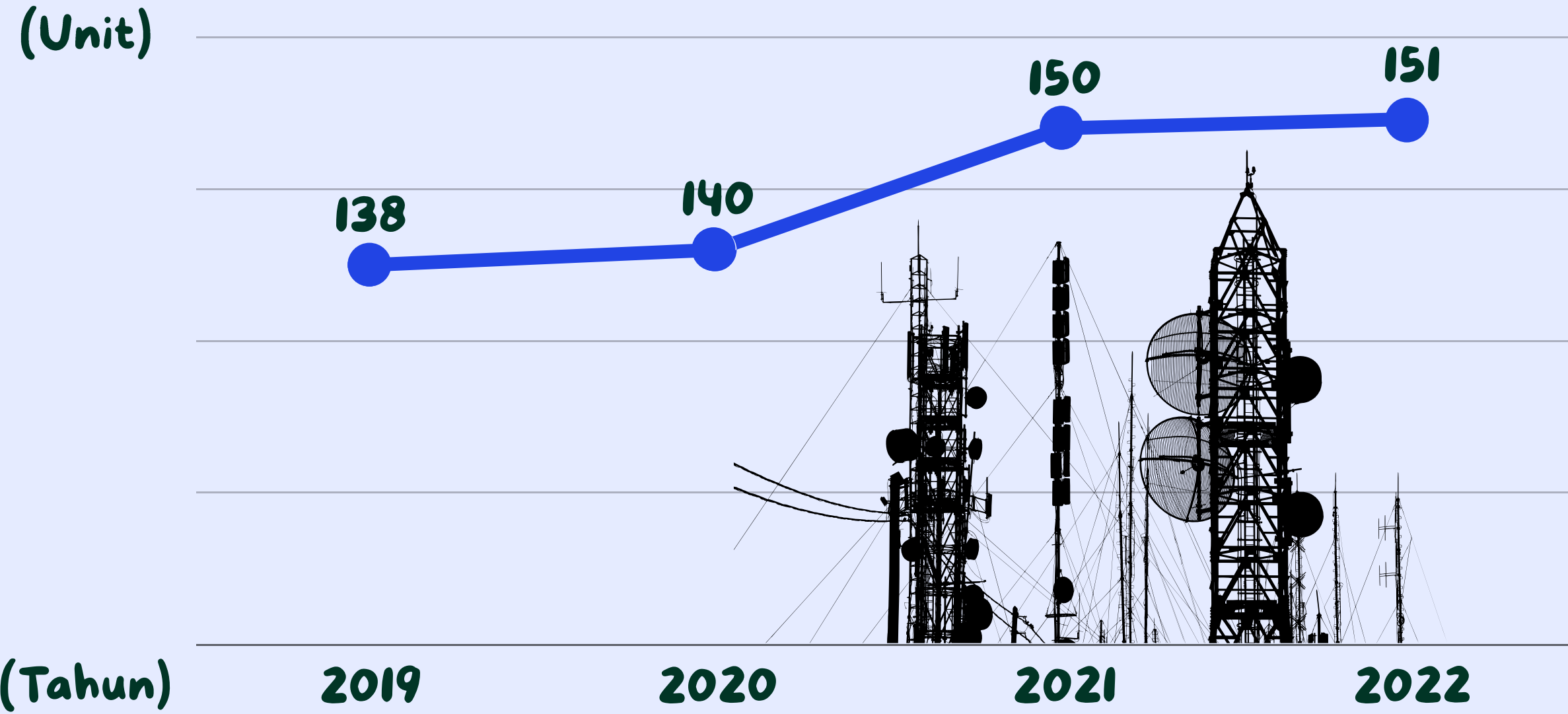
Aplikasi Pengaduan dan Aspirasi Masyarakat yang Dapat Diakses Website Desa

## 2022 22 JDIH

Website Resmi Jaringan Informasi dan Dokumentasi Hukum Kabupaten Bondowoso



# DATA JUMLAH BASE TRANSCIEVER STATION (BTS)




## Kelompok Informasi Masyarakat (KIM)

adalah kelompok yang dibentuk oleh, dari, dan untuk masyarakat yang secara khusus sebagai layanan informasi masyarakat terhadap isu-isu pembangunan sesuai dengan kebutuhannya.

KIM dibentuk dengan maksud untuk meningkatkan pengetahuan, serta mendorong berkembangnya motivasi masyarakat dalam berpartisipasi aktif dalam penyelenggaraan pemerintahan dan pembangunan.



## JUMLAH KIM TAHUN 2019-2022



# DATA OLAHRAGA TAHUN 2022

30 KLUB



SEPAKBOLA

30 LAPANGAN

5 KLUB



BULUTANGKIS

39 LAPANGAN

4 KLUB



TENIS

8 LAPANGAN

7 KLUB



BASKET

13 LAPANGAN

10 KLUB



VOLI

91 LAPANGAN

1 KLUB



BINARAGA

22 KLUB



TINJU/BELA DIRI

1 SASANA

4 KLUB



PANAHAN

3 KLUB



BALAP SEPEDA

30 KLUB



FUTSAL

7 LAPANGAN

3 KLUB



RENANG

8 KOLAM

# DATA PARIWISATA

## TAHUN 2022



**HOTEL 19 UNIT**  
**HOME STAY 46 UNIT**  
**GUEST HOUSE 5 UNIT**  
**AGEN PERJALANAN**  
**WISATA 17 UNIT**  
**PEMANDU WISATA**  
**70 ORANG**





# Terima Kasih

KEPADA  
SELURUH MASYARAKAT BONDOWOSO

## IJEN GEOPARK

DITETAPKAN SEBAGAI

# UNESCO GLOBAL GEOPARK

Melalui sidang Dewan Eksekutif ke 216  
yang berlangsung di sekretariat UNESCO - Paris pada 10-24 Mei 2023



# Potret Wisata di Bondowoso

## IJEN GEOPARK

Lokasi : Kecamatan Ijen

Jam Operasional: 24 Jam



*Selamat dan Sukses*

## IJEN GEOPARK

RESMI TERGABUNG DALAM JARINGAN GEOPARK UNESCO

Dalam Konferensi Internasional Ke-10 UGG

di Marrakes, Maroko pada

7-9 September 2023



Sumber : Disparbudpora, Tahun 2022



# Potret Wisata di Bondowoso

## KAWAH WURUNG

Lokasi : Desa Kalianyar, Kecamatan Ijen

Jam Operasional : 24 jam






## Potret Wisata di Bondowoso

# Pemandangan Alam ARAK-ARAK

Lokasi : Desa Sumber Canting, Kec. Wringin, Kab. Bondowoso

Jam Operasional : Senin - Minggu Pukul 07.00 - 17.00 WIB



# Potret Wisata di Bondowoso

## DESA WISATA TIRTA AGUNG

Lokasi : Desa Sukosari Kidul Kec. Sumberwringin, Kab. Bondowoso

Jam Operasional : Senin - Minggu Pukul 08.00 - 22.00 WIB



MEDIA INFOGRAFIS

# **SATU DATA** **BONDOWOSO**

TAHUN 2023